



Observatorio
Ciudadano
de León

**REPORTE
MENSUAL
DE
ACTIVIDADES**

**2
0
2
6**



Enero

Contenido

- 01 Reporte de Incidencia Delictiva. Acumulado Anual 2025 en León.
- 02 Boletín Hemerográfico de Delitos Contra la Vida. Enero 2026.
- 03 Mapa de calor, incidencia delictiva por robos, Diciembre 2025.
- 04 Comisión Ciudad para todos
Seguimiento a los Espacios Públicos en León.
- 09 MUS: Movilidad Urbana Segura.
- 10 Agenda Enero, 2026.
- 13 Estrategias de Comunicación.
- 15 Próximos eventos
- 17 Impacto en Prensa y Redes Sociales.



Reporte sobre INCIDENCIA DELICTIVA



Acumulado ANUAL 2025 VS 2024 León

EN LEÓN...



De los 15 delitos monitoreados durante el 2025, **6 delitos van al alza** y **8 delitos a la baja**. El **delito con mayor incremento** en el periodo fue **trata de personas** al tener un aumento del **132.01%**, mientras que el **delito con mayor disminución** fue **robo a transeúnte** con una reducción del **50.28%**.

BALANCE GENERAL DE DELITOS

2024 vs 2025

	2024	Tasa por cada 100 mil hab.	2025	Tasa por cada 100 mil hab.	Variación Tasa por cada 100 mil hab.
Trata de personas	3	0.17	7	0.40	132.01% ↑
Robo de vehículo	648	37.41	1,195	68.61	83.37% ↑
Homicidio culposo	74	4.27	87	4.99	16.90% ↑
Extorsión	26	1.50	27	1.55	3.26% ↑
Narcomenudeo	15,338	885.60	15,547	892.58	0.79% ↑
Robo a negocio	1,451	83.78	1,465	84.11	0.39% ↑
Robo a transeúnte	26	1.50	13	0.75	50.28% ↓
Homicidio doloso+fem	598	34.53	421	24.17	30.00% ↓
Robo a casa habitación	842	48.62	706	40.53	16.63% ↓
Robo con violencia	1,780	102.78	1,596	91.63	10.85% ↓
Violación	250	14.43	241	13.84	4.15% ↓
Lesiones dolosas	3,919	226.28	3,899	223.85	1.07% ↓
Secuestro	1	0.058	1	0.057	0.57% ↓
Violencia Familiar	2,881	166.35	2,896	166.26	0.05% ↓

Boletín Hemerográfico de DELITOS CONTRA LA VIDA

Acumulado de **ENERO** 2026 León

Según las fuentes hemerográficas en el acumulado de *enero*, se registró un total de **83** delitos contra la vida.

VÍCTIMAS

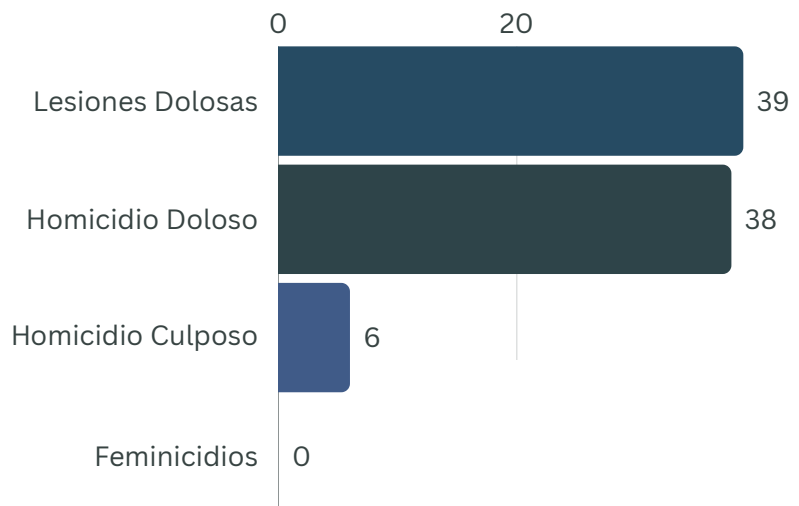


81%
HOMBRES



13%
MUJERES

6% Víctimas cuyo sexo no se identificó



5
VICTIMARIOS
DETENIDOS



ARMA UTILIZADA



En el **72%** de los delitos se utilizó arma de fuego.



LUGAR

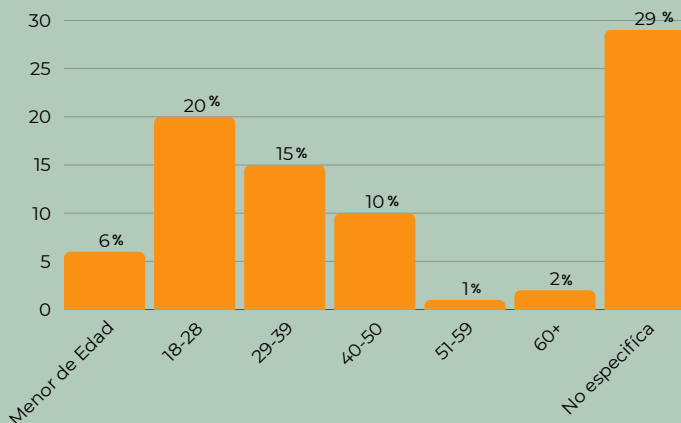
Con un **66%** del total, los delitos suceden **en vía pública**.



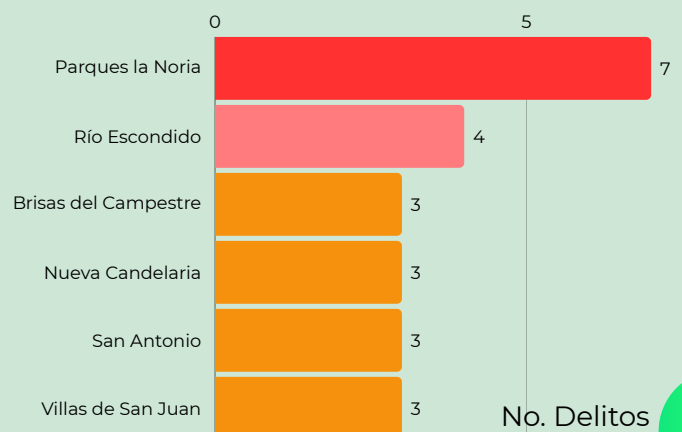
HORA DE HALLAZGO

Hubo **mayor incidencia en la tarde** en un **42%** (12:00 a 18:59 horas).

EDAD DE LAS VÍCTIMAS



COLONIAS CON MÁS DELITOS



No. Delitos

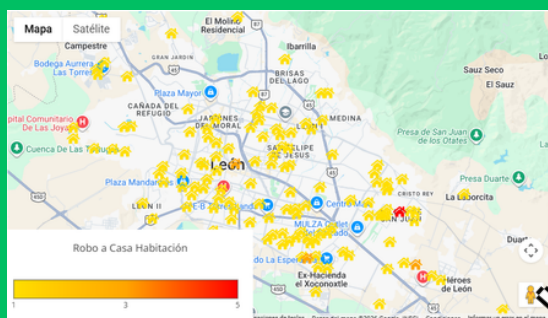
Mapa de Calor

INCIDENCIA DELICTIVA POR ROBOS

DICIEMBRE 2025 León

El objetivo del Mapa de Calor es generar un registro mensual de cinco delitos patrimoniales, para dar a conocer las colonias con mayor incidencia delictiva, identificando el comportamiento delictivo en la ciudad.

Tipo de Delito	 Colonias con mayor número de carpetas de investigación	 Las colonias con mayor número de reportes al 911
 Robo a Casa Habitación	Andrade Arras Residencial Azteca Chulavista Pro Vivienda Obrera Obregón Porta Toscana San Isidro de Jerez <p style="text-align: right;">02</p>	Brisas del Campestre 10 Villas de San Juan 06 Héroes de León 04
 Robo a Negocio	Jardines de Jerez 04	Villas de San Juan 09 Buenos Aires 05 Peñitas
 Robo a Transeúnte	Sin Registros	Centro 07 León II 06 San Carlos Jardines del Moral
 Robo de vehículo	Santa María del Granjeno Valle Hermoso <p style="text-align: right;">02</p>	Fracciones de Guadalupe 05 San Isidro de Los López 04
 Robo con violencia	Arras Residencial 07 Obrera Buenavista <p style="text-align: right;">03</p>	Villas de San Juan 11 Brisas del Campestre 09



Diciembre

7,801 ↑
CONSULTAS AL 29 DE DICIEMBRE

191

Enero

8,097 ↑
CONSULTAS AL 30 DE ENERO

296

27 ↓
DESCARGAS DE DATOS

60 %

DISMINUYÓ, EN COMPARACIÓN AL MES DE NOVIEMBRE

Utiliza el mapa de calor dando click aquí:

Seguimiento a los Espacios Públicos en León

Con el arranque de un nuevo año, durante este primer mes; desde la Comisión de **Ciudad Para Todos**, se dio continuidad a la investigación sobre los espacios públicos de la ciudad de León.

Dando como resultado un seguimiento a indicadores que **permiten evaluar el desempeño de las autoridades responsables** de gestionar e intervenir en estos entornos.

En este seguimiento **se analizaron seis indicadores clave**, los cuales permiten **evaluar de forma multidimensional la gestión municipal** del espacio público y contribuyen a un monitoreo integral de la situación en León.

Indicadores




1 Inventario de Espacios Públicos

En León, la oferta física existente hasta junio 2025, es de:

1,549

Espacios
públicos





2

Actividades en Espacios Públicos

Se solicitó información a diferentes **dependencias de gobierno que pueden ofertar o participar en actividades en espacios públicos.**

Las dinámicas sociales que ocurren con mayor frecuencia, **conforme a la Dirección General de Parques y Espacios Públicos, y Parque Explora** en la clasificación del principal tipo de actividades y dependencias, se tuvo un registro de:

Act. Recreativas

2024

369

2025

721

A lo largo de estos años, se registra una **diferencia de 356 dinámicas recreativas** llevadas a cabo en espacios públicos.



3 Uso del Espacio Público Controlado

En la **apropiación y concurrencia ciudadana**, en los espacios públicos en la ciudad, entre 2020 a 2025, destaca:

Unidad
deportiva
Chapalita

En 2020 tuvo

53,216 visitas

Mientras que, para 2025
ya contaba con

243,355 visitas

De 2022 a 2025 tuvo un **crecimiento** de:

112.3%



4 Inversión por habitante en Espacios Públicos

La distribución del **presupuesto público a lo largo de los últimos 5 años**, ha beneficiado a que exista un crecimiento en la inversión por cada habitante.

Año	Presupuesto anual	Inversión por habitante
2022	\$340,000,000	\$197.08
2023	\$700,000,000	\$405.75
2024	\$772,000,000	\$447.48
2025	\$608,000,000	\$352.42
2026	*\$879,000,000	*\$509.50

Presupuesto estimado a ejercer

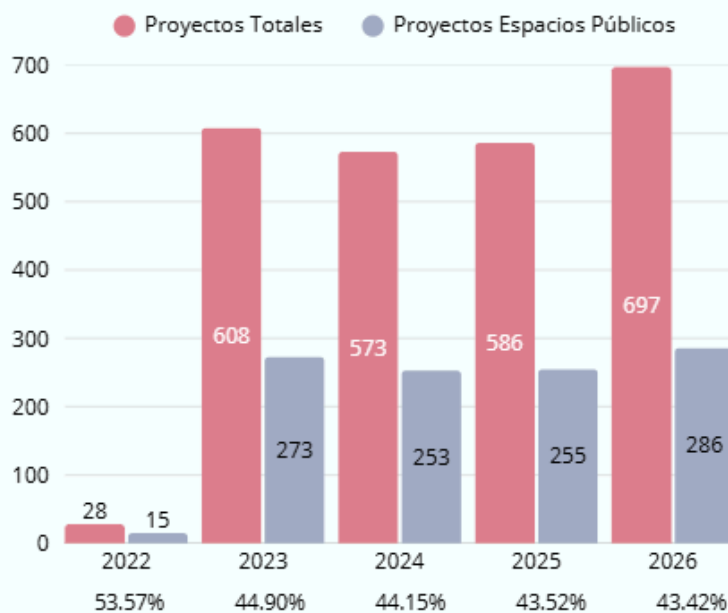
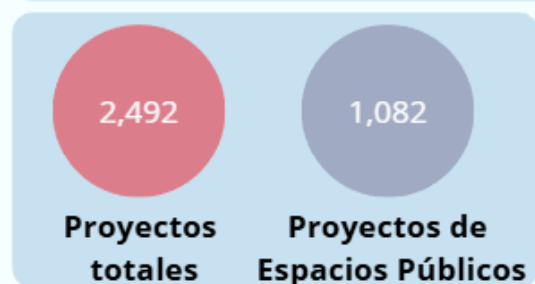


5 Creación y Rehabilitación de Espacios Públicos a través de Presupuesto Participativo

Para conocer el interés de la ciudadanía por los espacios públicos, se tomó como **parámetro el programa de presupuesto participativo “Participa León”**, en el cual se realizó una revisión en su plataforma, para consultar el **registro histórico de proyectos**, teniendo como resultados:

Consolidación de la Participación Ciudadana en el Espacio Público

Evolución del Registro de Proyectos 2022 - 2026



Respecto a la **prevalencia de los espacios públicos dentro del modelo de participación ciudadana**, hay que destacar que se ha realizado la **rehabilitación de 86 espacios** y se han **creado 35 nuevos espacios**.







6

Avance de Nuevos Parques Metropolitanos

Por último, el Gobierno Municipal de León, ha promovido una estrategia de descentralización de los espacios públicos mediante la creación de cuatro nuevos parques metropolitanos, ubicados de forma estratégica en la periferia para ampliar su radio de influencia y cobertura regional, lo que refuerza la importancia de este indicador para evaluar el desempeño municipal.

Dichos parques son los siguientes, además de que se presenta su respectivo avance financiero y físico, teniendo como resultado que **al menos tres de los cuatro parques, tienen cubierto más del 50% de ambos rubros.**

	PARQUE	AVANCE FINANCIERO	AVANCE FÍSICO
	Parque la Reserva	65%	80%
	Parque la Vida	65%	95%
	Parque el Potrero	59%	40%
	Parque Metropolitano del Sur	0%	0%



¡Descarga MUS!

MUS: Movilidad Urbana Segura, es la respuesta tecnológica que quiere mejorar la percepción de seguridad de la población, desde la creación de círculos de confianza en favor del bienestar de todas y todos, al compartir la geolocalización de los trayectos y alertar sobre situaciones de riesgo que permitan desde un enfoque comunitario colaborar en la seguridad personal.

La app ya es de libre descarga en las tiendas App Store y Play Store

¡Agradecemos el apoyo compartiendo con amigos y familiares!



Movilidad Urbana Segura

Cuida, Conecta y Comparte.



Observatorio
Ciudadano
de León

MUS, comparte con tus círculos de confianza
tus recorridos y tu seguridad.



Ubicación en
tiempo real



Contactos de
emergencia



Alerta de
pánico



DISPONIBLE EN
Google Play



DISPONIBLE EN
App Store

¡DESCARGALA YA!



Presentación: "Explorando el Espacio Público en León 2.0"

El pasado miércoles 28 de enero de 2026, se llevó a cabo la **presentación "Explorando el Espacio Público en León 2.0"**, donde se destacaron seis **indicadores clave** diseñados **para evaluar el desempeño estatal** en materia de espacio público.

El análisis se sustenta en **datos proporcionados por diversas dependencias e instituciones gubernamentales**: Parque Explora, Dirección General de Parques y Espacios Públicos e Instituto Cultural de León. Con el objetivo de examinar el impacto real de las políticas públicas y dar voz a las demandas sociales en materia de entorno urbano.

Se presentaron también los resultados del **Taller de Cartografía Social**, realizado con habitantes de las colonias San Felipe de Jesús, San Juan Bosco y la Zona Centro. Se identificaron diagnósticos diferenciados:

- **Las colonias San Felipe de Jesús y San Juan Bosco sufren de falta de infraestructura**; específicamente en San Felipe, los vecinos se sienten excluidos al usar espacios ajenos por tener solo uno propio.
- La **percepción de riesgo** varía según la zona: en el Centro es nocturna y localizada por falta de luz, mientras que en **San Juan Bosco y San Felipe la inseguridad es un problema permanente**.

Por último, destacar que durante el evento tuvimos la **asistencia y participación** de funcionarios locales de la **Dirección General de Desarrollo Urbano**, así como **Rafael Pérez Fernández, director general del Instituto Municipal de Planeación (IMPLAN)**, y representantes del **CIATEC (Centro de Innovación Aplicada en Tecnologías Competitivas, A.C.)**, que ofrecieron proporcionar información para ampliar estos análisis referente a los espacios públicos y la interacción que hay en ellos.



LINK PRESENTACIÓN:

https://drive.google.com/drive/folders/1lh6EDLGMiKX8VnKj7frfER19D8r47vCQ?usp=drive_link

LINK TRANSMISIÓN:


<https://www.facebook.com/share/v/1BVdBILXUL/>

Capacitación de app MUS, con Fundación León

El OCL llevó a cabo una **capacitación en coordinación con Fundación León**, el pasado 27 de enero, con el objetivo de presentar la aplicación **MUS, Movilidad Urbana Segura**, una herramienta desarrollada por el propio Observatorio.

Durante esta sesión se explicó el funcionamiento de la aplicación móvil, cada una de las **características**, así como la manera en que puede **utilizarse en situaciones de riesgo**. Asimismo se realizó un ejercicio práctico con las y los integrantes de la organización, lo que permitió conocer de manera directa sus funciones y el uso adecuado de la herramienta.

A través de este tipo de acercamientos, el **Observatorio Ciudadano de León**, **busca seguir consolidando alianzas estratégicas** con distintas organizaciones, reafirmando su compromiso de impulsar acciones colaborativas que contribuyan a una movilidad y una ciudad más segura.



Por eso te invitamos a consultar el siguiente video, dando clic [aquí](#):

MUS Movilidad Urbana Segura



Estrategias de comunicación



Debate en aula



En continuación con el proyecto del podcast **“Debate en aula”**, se tuvo un acercamiento con **alumnos de la Universidad Magno**, para la grabación del próximo episodio. Con el propósito de **fomentar un espacio de diálogo y visibilizar la voz estudiantil** y continuar promoviendo la sensibilización sobre problemáticas vinculadas con la seguridad humana.

En este nuevo episodio se abordó el **tema de “La Seguridad Humana, desde la Universidad Magno”**, donde el objetivo principal fue **demostrar que la seguridad humana no pertenece a una sola área del conocimiento**, sino que requiere la convergencia entre salud, economía, derecho, educación, medio ambiente y gestión comunitaria.

Para el OCL, sigue siendo fundamental continuar generando **espacios donde las y los estudiantes puedan expresar sus perspectivas**, compartir sus conocimientos y promover la discusión académica **sobre diversas problemáticas sociales**.

Encuentra disponible este episodio próximamente.

*Links o acceso directo a Podcast, episodio anterior:
Episodio 4. Paro estudiantil ITL. Exigencia y dignidad, una educación de calidad.*

Parte 1



Parte 2



Parte 1



Parte 2



SPOTIFY



YOUTUBE


Estrategias de comunicación



En el mes de enero, se realizó **contenido relacionado con los Espacios Públicos**, para las redes sociales del OCL, Facebook, Instagram, TikTok y X.

El contenido se enfocó en los **hallazgos del Taller de Cartografía Social**, donde se obtuvieron datos de las diferentes **problemáticas que marcaron los participantes** de cada una de las zonas que se trabajaron en el taller mencionado.

Se abordó el **tema de accesibilidad en los Espacios Públicos**, especialmente en la zona Centro de la ciudad de León, pues de acuerdo con los hallazgos del taller, se detectó que entre las problemáticas principales, las calles no cuentan con la correcta **implementación de pisos podotáctiles**.



Próximos eventos

Desde el Observatorio, extendemos la más cordial invitación a la presentación del **Reporte Anual de Incidencia Delictiva 2025**. Que expone el panorama del comportamiento delictivo en la ciudad de León.

Esta presentación **contará con la distinguida participación del Dr. Jesús Soriano Flores**, que nos hablará de una visión de derechos humanos con enfoque en seguridad humana.

19 de Febrero

**Compártelo con
personas que
puedan estar
interesadas.**

Registro previo
escanando el
código QR.



 Observatorio
Ciudadano
de León

El Observatorio Ciudadano de León, extiende una cordial invitación a la presentación:

REPORTE DE INCIDENCIA DELICTIVA ANUAL 2025

19 Febrero | Sala A302b | 9:00 AM
Jueves | Poliforum

CONOCE EL PANORAMA DEL COMPORTAMIENTO DELICTIVO EN LA CIUDAD

- **CONTAREMOS CON LA PARTICIPACIÓN DEL Dr. Jesús Soriano Flores**
Que abordará una visión de Derechos Humanos con enfoque en Seguridad Humana.



¡REGÍSTRATE AHORA!

 RED NACIONAL
DE OBSERVATORIOS
SEGURIDAD, JUSTICIA Y LEGALIDAD

***Evento Gratuito**

Teléfono: 477-716-8453 / Correo: oficinas@ocl.org.mx

Transmisión en vivo a través de:  **LIVE** / Observatorio Ciudadano de León

 @ocl_mx
 @ocl_leon
 @ocl_mx

Invitación



TE INVITAMOS AL



Observatorio
Ciudadano
de León

CURSO ADMINISTRACIÓN DEL TIEMPO

Conferencista:

Ing. Antonio Vargas Navarro

Costo 1,500 pesos

*Solicita tu recibo deducible

SALÓN VIP DE PLAZA STADIUM



APRENDERÁS A:

- Elevar tu productividad laboral
- Técnicas y habilidades necesarias para administrar de una manera efectiva tu tiempo
- Planificar estratégicamente tu día a día
- Priorizar y organizar tareas

10 y 11 MARZO

DE 4 A 8 PM

DURACIÓN 8 HORAS

RESERVA TU LUGAR AL
WHATSAPP



477 400-9851

Te invitamos a
que asistas al
curso
**Administración
del tiempo,**
reserva tu lugar
al whatsapp:
477 400 9851.

10 y 11 marzo

**Compártelo con
personas que
puedan estar
interesadas.**

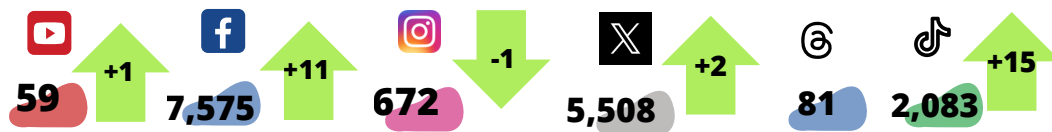
¡INSCRÍBETE!



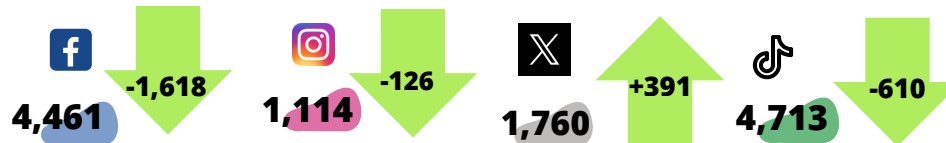
Impacto en Prensa y Redes Sociales

Enero 2025

NO. DE SEGUIDORES POR RED SOCIAL



ALCANCE DE LAS PUBLICACIONES



11 MENCIONES EN PRENSA DIGITAL

- El Heraldo (1)
- El Sol de León (2)
- Periodico Correo (3) am (2)
- Platino News (1)
- MegaNoticias (1)
- Zona Franca (1)

MÉTRICAS SITIO WEB

Visitas 3,494

País México

MÉTRICAS REDES

Visualizaciones: 3,835

Visualizaciones 13,673

NUESTRAS CONSEJERAS Y CONSEJEROS



**Lic. Erika
Llamas
Andrade**

**Dr. Sergio
Mora
Cazáres**

**Lic. Antonio
Vargas
Navarro**

**Lic. José Javier
Leuchter
Treviño**

**Lic.
Francisco
Ríos
Jiménez**

**Mtra. Evelyn
Aguado
Jimenez**

**Ing. Edgar
González
Medina**

**Mtro. Vicente
Aparicio
Ramos**

**Mtro. David
Herrerías
Guerra**

