

Mapa de Calor

de delitos patrimoniales



Escanea el Código



Acerca de

¿Qué es un mapa de calor?

Es una herramienta que utiliza el **Sistema de Información Geográfica (SIG)** que ubican los delitos de una zona acotada en un tiempo y espacio determinados.

Destacan los lugares donde se acumula el mayor número de delitos denominadas zonas calientes o rojas.



En pocas palabras...

**Ubica el foco de atención
en el ambiente, lugar,
contexto donde se
desarrolla el delito,
marcado con una
variación de color**



Acerca de

¿Cómo nos ayuda un mapa de calor (Hotspot)?

**Identificando
zonas con
mayor número
de delitos**

**Analizando
patrones de
incidencia
y/o
tendencia**

**Permitiendo
conocer el
comportamiento
de los delitos de
manera pública**

Reportes al C4 (911)

El número de llamadas al 911 provenientes de la Secretaría de Seguridad, Prevención y Protección Ciudadana (SSPPC).



Carpetas de Investigación

El número de carpetas de investigación denunciadas en el Municipio de León ante la Fiscalía General del Estado de Guanajuato (FGE).



¿Qué delitos podemos revisar?




**Robo a casa
habitación
(RACH)**



**Robo a
transeúnte
(RAT)**



**Robo con
violencia
(RCV)**



**Robo a
negocio
(RAN)**



**Robo de
vehículo
(RDV)**

Colonias

¿Cómo se toman en cuenta las colonias para el registro en el mapa de calor?



De acuerdo con el Servicio de Postal Mexicano (SEPOMEX) el municipio de León registra 1,189 colonias.

Google Maps APIs

Haciendo uso de las APIs de Google se logró ubicar las colonias del Municipio de León, esto por medio del código postal.

de León

Vista previa del mapa



Robo a Casa Habitación (RACH)

Fiscalía General del Estado de Guanajuato (FGE): 774
Secretaría de Seguridad, Prevención y Protección Ciudadana (SSPPC): 2153



Robo a Negocio (RAN)

Fiscalía General del Estado de Guanajuato (FGE): 912
Secretaría de Seguridad, Prevención y Protección Ciudadana (SSPPC): 1743



Robo a Transeúnte (RAT)

Fiscalía General del Estado de Guanajuato (FGE): 15
Secretaría de Seguridad, Prevención y Protección Ciudadana (SSPPC): 2451



Robo de Vehículo (rdv)

Fiscalía General del Estado de Guanajuato (FGE): 484
Secretaría de Seguridad, Prevención y Protección Ciudadana (SSPPC): 1643



Robo con Violencia (RCV)

Fiscalía General del Estado de Guanajuato (FGE): 1264
Secretaría de Seguridad, Prevención y Protección Ciudadana (SSPPC): 3412

INSTITUCIÓN

Selecciona una Institución

DELITOS

Selecciona un Delito

FECHA

COLONIAS

Selecciona una colonia

Filtrar

Descargar .xlsx



*La información será actualizada los días 30 de cada mes


Página del Mapa de Calor




<https://mapa.ocl.org.mx/>

Mapa de Calor

de delitos patrimoniales



**HALLAZGOS SSPPC / OCL
ENE-AGO 2022**



Secretaría de Seguridad, Prevención y Protección Ciudadana (SSPPC).

Ene-ago 2022

En total se registraron

9,158* reportes
al C4 (911)

* No se incluyen los reportes por robo con violencia

por robos,
de los cuales




3,940
reportes
fueron por
robo con
violencia



2,814 robos a transeúnte
30.7 % de los delitos



2,461 robos a casa habitación
26.9 % de los delitos



ENERO

FEBRERO

MARZO

ABRIL

MAYO

JUNIO

JULIO

AGOSTO

— RACH

— RAN

— RAT

— RDV



2,011 robos a negocio
22.0 % de los delitos



1,872 robos de vehículo
20.4 % de los delitos

10 colonias registran más de
80 reportes
por robos

En total se registran
833 colonias
con algún reporte por robo

La colonia
Centro
fue la que concentró
mayor registro con
192 reportes por robo

Colonias con mayor número de llamadas al C4 (911)


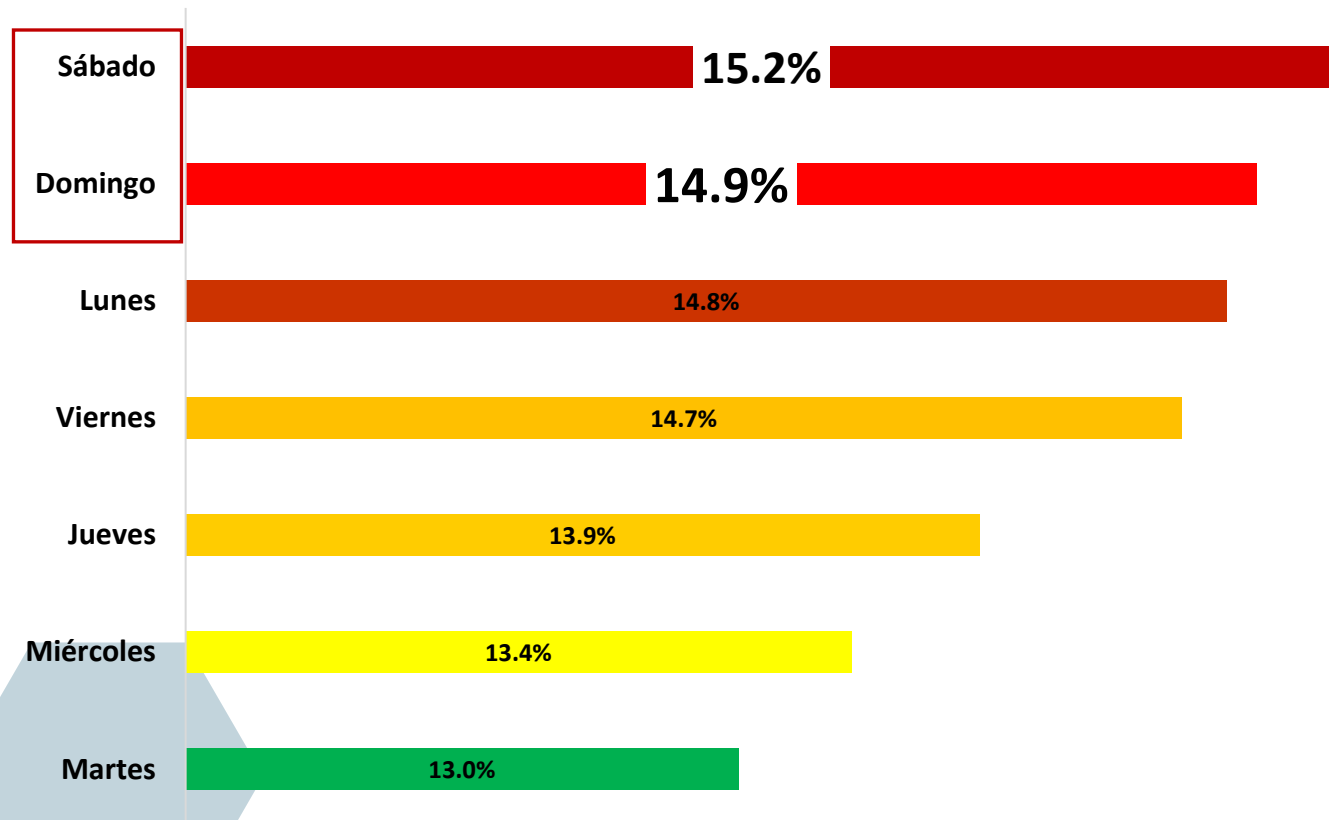
	COLONIA	REPORTES
1	Centro	192
2	León I	154
3	Brisas del Campestre	120
4	Jardines de Jerez	118
5	Paseos de las Torres	98

Secretaría de Seguridad, Prevención y Protección Ciudadana (SSPPC)

Ene-ago 2022

Días en los que se registran mayor número de reportes por robo

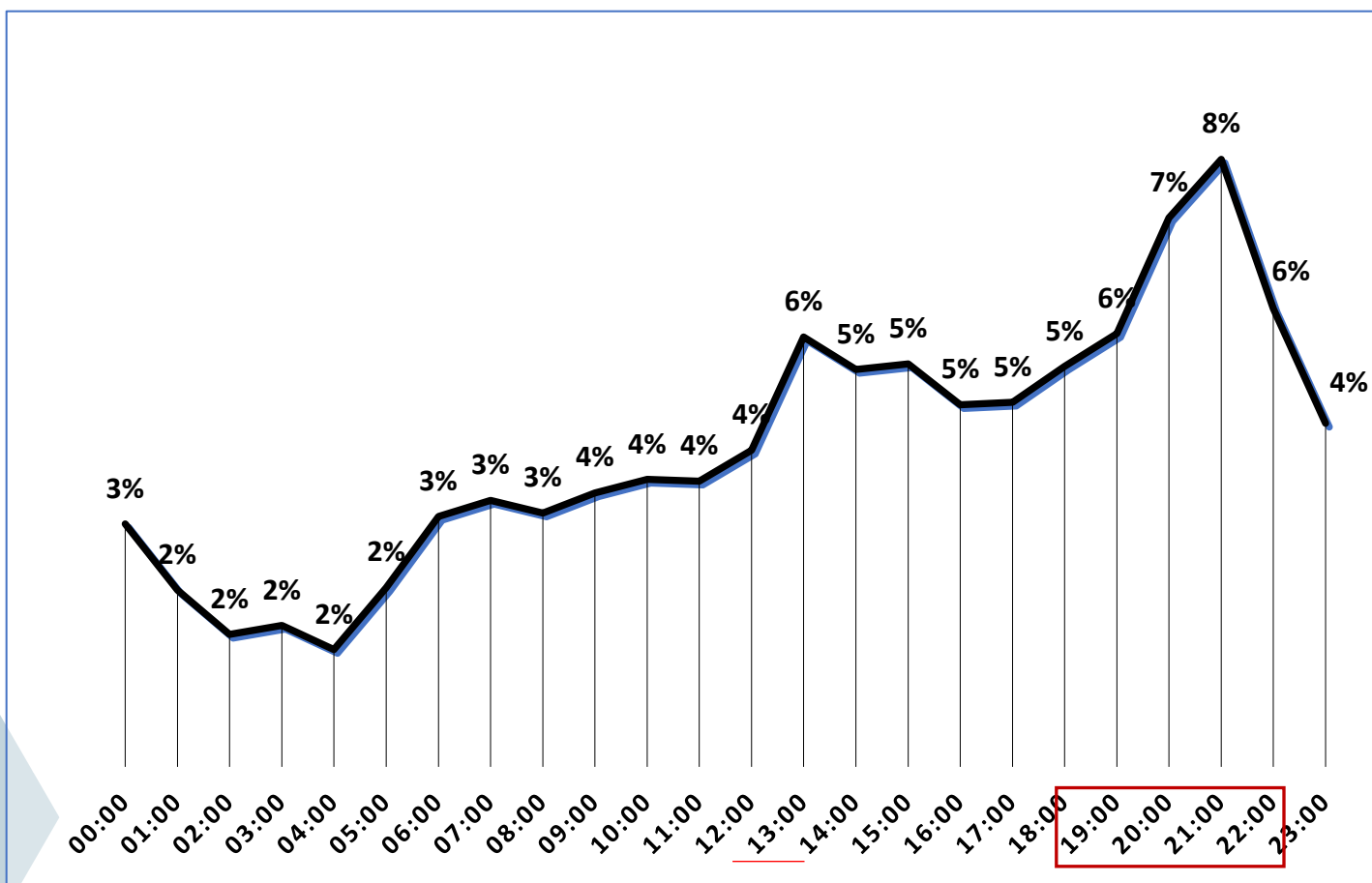
* No se incluyen los reportes por robo con violencia



Secretaría de Seguridad, Prevención y Protección Ciudadana (SSPPC)

Ene-ago 2022

Horas en las que se registran mayores reportes por robos




Un 25%
de los
reportes por robo
ocurren dentro de las

19:00
20:00
21:00
22:00


* No se incluyen los reportes por robo con violencia

Mapa de Calor

de delitos patrimoniales



**HALLAZGOS FGEGto / OCL
ENE-AGO 2022**



Fiscalía General del Estado de Guanajuato

Ene-ago 2022

En total se denunciaron

2,497* Carpetas de investigación (CI)

* No se incluyen las carpetas de investigación iniciadas por robo con violencia

por robos, de los cuales:



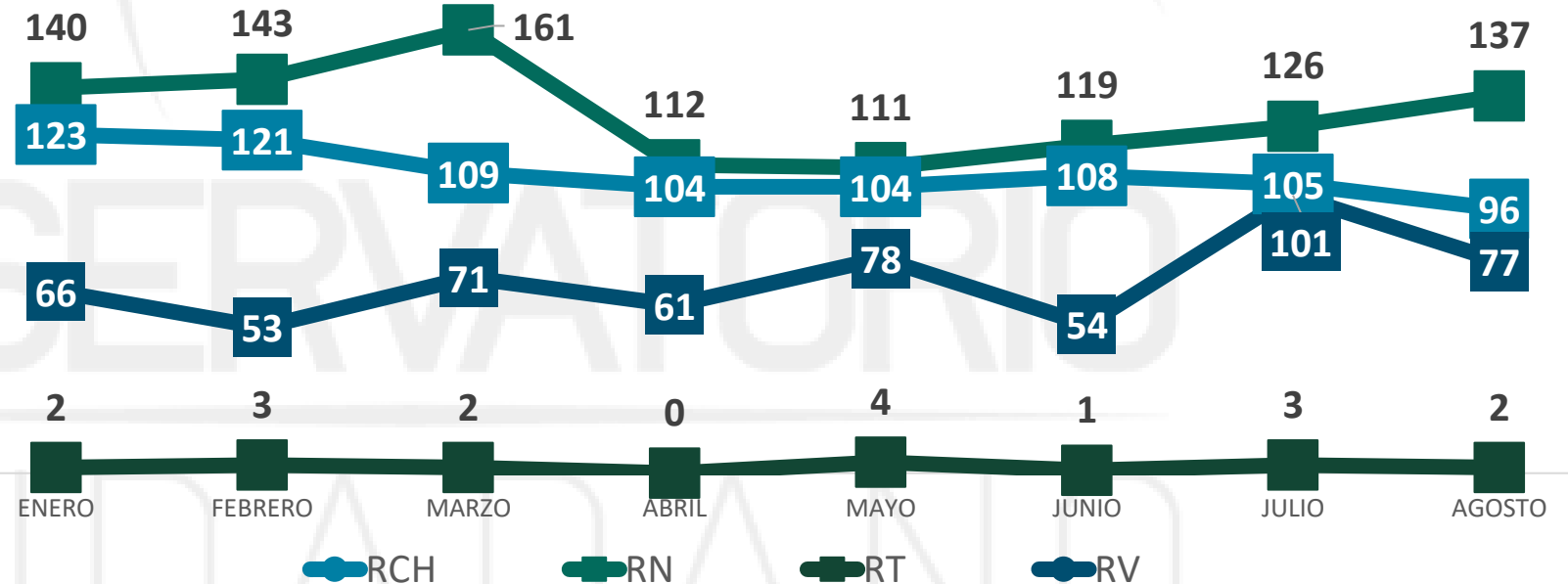
1,471 CI por robo con violencia



1,049 CI por robos a negocio
42.0 % de los delitos



870 CI por robos a casa habitación
34.8 % de los delitos



561 CI por robos de vehículo
22.5 % de los delitos



17 CI por robos a transeúnte
0.7 % de los delitos

18 colonias
registran tener más de
20
carpetas de investigación (C.I.)

En total se registran
617 colonias
con alguna carpeta de
investigación

La colonia
Centro
registró el mayor número
de CI con
67

Colonias con el mayor número de denuncias

	COLONIA	C.I.
1	Centro	67
2	Guadalupe	41
3	Jardines de Jerez	40
4	El Coecillo	37
5	Villas de San Juan	35

Fiscalía General del Estado de Guanajuato

Información de las víctimas conforme investigaciones iniciadas

Ene-ago 2022

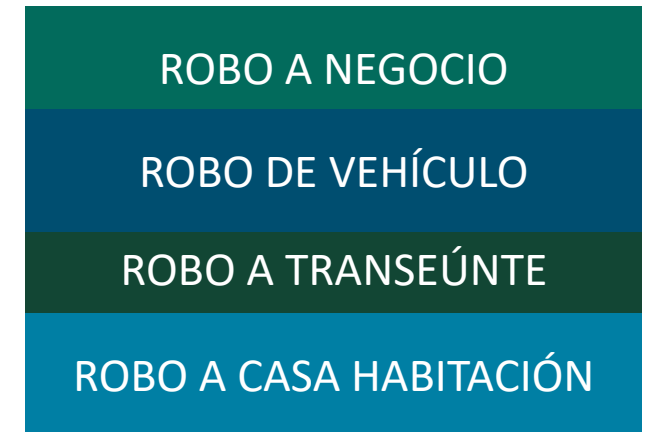
0-20 Años	6.2%
21-40 Años	35.3%
41-60 Años	26.6%
MÁS DE 60	6.1%
SIN DATO	25.8%



**44.7 %
hombres**

**27.3 %
mujeres**

**28.0 %
SIN DATO**



3,453
Víctimas / Ofendidos

Fiscalía General del Estado de Guanajuato

Información de presuntos responsables conforme investigaciones iniciadas

Ene-ago 2022

17%

de los probables responsables son detenidos durante el proceso de investigación

De las **2,497*** Carpetas de investigación abiertas por robo

Probables responsables

Probables responsables detenidos en flagrancia

Probables responsables detenidos en mandato judicial

Vinculados a Proceso

2,597

529

112

375

641

ROBO A NEGOCIO

ROBO DE VEHÍCULO

ROBO A TRANSEÚNTE

ROBO A CASA HABITACIÓN

Por cada **7 Carpetas de Investigación** que se abren en el municipio por robo hay **1 Vinculado a Proceso****

**Estimación aproximada, el dato exacto es 6.66 C.I por cada Vinculado a Proceso.

*No se incluyen las carpetas de investigación iniciadas por Robo con Violencia

Fiscalía General del Estado de Guanajuato

Información de las víctimas en investigaciones iniciadas

Boletín de robos

Ene-ago 2022

	Reportes al 911 SSPPC	Carpetas de Investigación FGEGto	Diferencia
ROBO A CASA HABITACIÓN	2,461	870	1,591
ROBO A NEGOCIO	2,011	1,049	962
ROBO A TRANSEÚNTE	2,814	17	2,797
ROBO DE VEHÍCULO	1,872	561	1,311

Principales Beneficios



Identifica **zonas seguras / inseguras**



Seguimiento enfocado en **robo a negocio** para toma de decisiones



Permite realizar un desagregado por colonia, **mapa pionero** a este nivel de información



Claridad en la información presentada y **facilidad en uso** de la plataforma



Contribuye en la **percepción** sobre el entorno habitado



Dimensiona la incidencia del lugar de residencia, trabajo, escuela, negocio, etc.

Principales Beneficios



Fomenta la **denuncia ciudadana**



Apropiación de espacios para prevención del delito al identificar focos rojos



Impulsa la participación a partir de la **organización vecinal** al construir redes de vigilancia



Contribuye a mejorar las **condiciones del entorno y seguridad personal**



Exigencia a las autoridades con datos oficiales para mayor atención a los puntos vulnerables

Principales Beneficios




Tener un **espacio de consulta confiable** con datos oficiales



Monitoreo y **seguimiento a delitos patrimoniales** (robos) en específico



Información al momento de la consulta



Detección de **zonas prioritarias** para profundizar la investigación respecto a los delitos patrimoniales



Facilidad y agilidad para la **descarga de datos**

La seguridad pública es
responsabilidad de las autoridades,
a través de la participación activa,
construir una mejor ciudad es
responsabilidad de todos

de León

Mapa de Calor



de delitos patrimoniales

